

ФОРМА

графического описания местоположения границ населённых пунктов,
территориальных зон, особо охраняемых природных территорий,
зон с особыми условиями использования территорий

ОПИСАНИЕ МЕСТОПОЛОЖЕНИЯ ГРАНИЦ¹

Территориальная зона Р1

(наименование объекта местоположение границ, которого описано (далее - объект)

"Зона природного ландшафта, скверов, парков"

Раздел 1

Сведения об объекте		
№ п/п	Характеристики объекта	Описание характеристик
1	2	3
1.	Местоположение объекта ²	Самарская область, Сергиевский район, сельское поселение Кармало-Аделяково, село Кармало-Аделяково
2.	Площадь объекта +/- величина погрешности определения площади (Р +/- Дельта Р) ³	281880±186 кв.м
3.	Иные характеристики объекта ⁴	

Раздел 2

Сведения о местоположении границ объекта ⁵					
1. Система координат: МСК-63					
2. Сведения о характерных точках границ объекта					
Обозначение характерных точек границ	Координаты, м		Метод определения координат характерной точки ⁶	Средняя квадратическая погрешность положения характерной точки (Мт), м	Описание ⁷ обозначения точки (при наличии)
	Х	У			
1	2	3	4	5	6
1	460857.92	2258283.83	Картометрический метод	0.1	-
2	460897.25	2258341.97	Картометрический метод	0.1	-
3	460854.93	2258377.90	Картометрический метод	0.1	-
4	460805.46	2258420.12	Картометрический метод	0.1	-
5	460785.06	2258394.77	Картометрический метод	0.1	-
6	460776.06	2258362.72	Картометрический метод	0.1	-
7	460752.13	2258371.53	Картометрический метод	0.1	-
8	460742.81	2258349.52	Картометрический метод	0.1	-
9	460728.13	2258358.08	Картометрический метод	0.1	-
10	460717.31	2258351.92	Картометрический метод	0.1	-
11	460661.38	2258376.13	Картометрический метод	0.1	-
12	460652.94	2258368.33	Картометрический метод	0.1	-
13	460645.86	2258371.92	Картометрический метод	0.1	-
14	460640.19	2258376.80	Картометрический метод	0.1	-
15	460633.94	2258385.14	Картометрический метод	0.1	-
16	460631.06	2258387.03	Картометрический метод	0.1	-
17	460590.19	2258393.19	Картометрический метод	0.1	-
18	460585.90	2258393.83	Картометрический метод	0.1	-
19	460577.81	2258393.56	Картометрический метод	0.1	-
20	460537.31	2258401.05	Картометрический метод	0.1	-
21	460531.75	2258356.41	Картометрический метод	0.1	-
22	460524.69	2258358.27	Картометрический метод	0.1	-
23	460521.94	2258360.69	Картометрический метод	0.1	-
24	460519.75	2258364.28	Картометрический метод	0.1	-
25	460516.50	2258374.44	Картометрический метод	0.1	-
26	460512.50	2258380.58	Картометрический метод	0.1	-
27	460506.88	2258382.55	Картометрический метод	0.1	-
28	460495.69	2258383.06	Картометрический метод	0.1	-
29	460494.90	2258395.16	Картометрический метод	0.1	-
30	460465.71	2258403.74	Картометрический метод	0.1	-
31	460466.93	2258408.86	Картометрический метод	0.1	-
32	460405.06	2258425.53	Картометрический метод	0.1	-
33	460403.69	2258422.44	Картометрический метод	0.1	-
34	460378.81	2258438.09	Картометрический метод	0.1	-
35	460381.91	2258447.63	Картометрический метод	0.1	-
36	460384.88	2258461.52	Картометрический метод	0.1	-
37	460345.69	2258496.38	Картометрический метод	0.1	-
38	460338.44	2258492.06	Картометрический метод	0.1	-
39	460313.07	2258506.08	Картометрический метод	0.1	-
40	460297.25	2258510.48	Картометрический метод	0.1	-
41	460294.31	2258505.81	Картометрический метод	0.1	-
42	460281.69	2258503.81	Картометрический метод	0.1	-
43	460265.88	2258507.03	Картометрический метод	0.1	-
44	460252.19	2258512.16	Картометрический метод	0.1	-
45	460226.91	2258521.35	Картометрический метод	0.1	-
46	460227.61	2258522.88	Картометрический метод	0.1	-
47	460228.57	2258523.72	Картометрический метод	0.1	-
48	460231.11	2258528.16	Картометрический метод	0.1	-
49	460232.86	2258532.66	Картометрический метод	0.1	-
50	460240.21	2258551.68	Картометрический метод	0.1	-
51	460214.47	2258564.78	Картометрический метод	0.1	-
52	460208.16	2258582.00	Картометрический метод	0.1	-
53	460207.50	2258582.45	Картометрический метод	0.1	-
54	460205.44	2258585.17	Картометрический метод	0.1	-
55	460201.44	2258589.89	Картометрический метод	0.1	-
56	460192.38	2258596.30	Картометрический метод	0.1	-
57	460182.50	2258600.75	Картометрический метод	0.1	-
58	460170.29	2258614.93	Картометрический метод	0.1	-
59	460140.40	2258631.03	Картометрический метод	0.1	-
60	460140.98	2258632.21	Картометрический метод	0.1	-
61	460141.16	2258632.53	Картометрический метод	0.1	-
62	460139.63	2258633.36	Картометрический метод	0.1	-
63	460128.63	2258629.38	Картометрический метод	0.1	-
64	460106.88	2258629.73	Картометрический метод	0.1	-
65	460089.50	2258638.70	Картометрический метод	0.1	-
66	460089.06	2258636.48	Картометрический метод	0.1	-
67	460088.25	2258634.27	Картометрический метод	0.1	-
68	460087.56	2258632.72	Картометрический метод	0.1	-
69	460086.44	2258631.80	Картометрический метод	0.1	-
70	460083.75	2258630.48	Картометрический метод	0.1	-
71	460078.56	2258630.45	Картометрический метод	0.1	-
72	460074.00	2258631.80	Картометрический метод	0.1	-
73	460071.00	2258634.17	Картометрический метод	0.1	-
74	460068.38	2258636.50	Картометрический метод	0.1	-
75	460053.63	2258640.23	Картометрический метод	0.1	-
76	460041.13	2258646.20	Картометрический метод	0.1	-
77	460032.63	2258652.92	Картометрический метод	0.1	-
78	460017.03	2258665.53	Картометрический метод	0.1	-
79	460010.01	2258668.68	Картометрический метод	0.1	-
80	460004.31	2258692.55	Картометрический метод	0.1	-

Сведения о местоположении границ объекта ⁵					
1. Система координат: МСК-63					
2. Сведения о характерных точках границ объекта					
Обозначение характерных точек границ	Координаты, м		Метод определения координат характерной точки ⁶	Средняя квадратическая погрешность положения характерной точки (Мт), м	Описание ⁷ обозначения точки (при наличии)
	Х	У			
1	2	3	4	5	6
81	459996.38	2258704.38	Картометрический метод	0.1	-
82	459979.43	2258712.09	Картометрический метод	0.1	-
83	459955.19	2258708.22	Картометрический метод	0.1	-
84	459953.63	2258708.47	Картометрический метод	0.1	-
85	459951.56	2258708.53	Картометрический метод	0.1	-
86	459949.69	2258708.27	Картометрический метод	0.1	-
87	459947.81	2258708.77	Картометрический метод	0.1	-
88	459946.44	2258710.64	Картометрический метод	0.1	-
89	459941.38	2258714.02	Картометрический метод	0.1	-
90	459937.50	2258716.20	Картометрический метод	0.1	-
91	459935.75	2258718.92	Картометрический метод	0.1	-
92	459934.06	2258718.91	Картометрический метод	0.1	-
93	459933.25	2258719.20	Картометрический метод	0.1	-
94	459898.94	2258742.47	Картометрический метод	0.1	-
95	459880.50	2258748.75	Картометрический метод	0.1	-
96	459850.63	2258763.47	Картометрический метод	0.1	-
97	459836.63	2258771.05	Картометрический метод	0.1	-
98	459842.38	2258779.44	Картометрический метод	0.1	-
99	459839.00	2258779.48	Картометрический метод	0.1	-
100	459835.13	2258779.03	Картометрический метод	0.1	-
101	459829.69	2258778.73	Картометрический метод	0.1	-
102	459825.31	2258778.28	Картометрический метод	0.1	-
103	459822.00	2258778.44	Картометрический метод	0.1	-
104	459818.75	2258778.75	Картометрический метод	0.1	-
105	459812.44	2258766.31	Картометрический метод	0.1	-
106	459773.06	2258777.89	Картометрический метод	0.1	-
107	459771.26	2258779.02	Картометрический метод	0.1	-
108	459753.30	2258787.00	Картометрический метод	0.1	-
109	459744.46	2258790.93	Картометрический метод	0.1	-
110	459745.40	2258792.58	Картометрический метод	0.1	-
111	459728.81	2258799.47	Картометрический метод	0.1	-
112	459727.44	2258799.58	Картометрический метод	0.1	-
113	459725.02	2258801.00	Картометрический метод	0.1	-
114	459724.52	2258800.11	Картометрический метод	0.1	-
115	459706.24	2258811.84	Картометрический метод	0.1	-
116	459708.07	2258815.08	Картометрический метод	0.1	-
117	459706.75	2258815.14	Картометрический метод	0.1	-
118	459700.63	2258814.00	Картометрический метод	0.1	-
119	459696.00	2258811.53	Картометрический метод	0.1	-
120	459692.88	2258809.98	Картометрический метод	0.1	-
121	459689.38	2258810.33	Картометрический метод	0.1	-
122	459685.19	2258811.70	Картометрический метод	0.1	-
123	459682.13	2258811.97	Картометрический метод	0.1	-
124	459680.31	2258811.20	Картометрический метод	0.1	-
125	459674.44	2258803.94	Картометрический метод	0.1	-
126	459671.08	2258802.56	Картометрический метод	0.1	-
127	459666.67	2258802.97	Картометрический метод	0.1	-
128	459663.13	2258804.22	Картометрический метод	0.1	-
129	459661.19	2258805.33	Картометрический метод	0.1	-
130	459657.38	2258803.83	Картометрический метод	0.1	-
131	459641.63	2258811.67	Картометрический метод	0.1	-
132	459631.01	2258817.13	Картометрический метод	0.1	-
133	459631.06	2258817.44	Картометрический метод	0.1	-
134	459630.25	2258822.64	Картометрический метод	0.1	-
135	459625.88	2258830.80	Картометрический метод	0.1	-
136	459621.88	2258835.41	Картометрический метод	0.1	-
137	459615.44	2258835.77	Картометрический метод	0.1	-
138	459607.50	2258835.13	Картометрический метод	0.1	-
139	459589.44	2258852.75	Картометрический метод	0.1	-
140	459588.46	2258853.38	Картометрический метод	0.1	-
141	459587.99	2258852.73	Картометрический метод	0.1	-
142	459578.35	2258856.78	Картометрический метод	0.1	-
143	459571.44	2258849.09	Картометрический метод	0.1	-
144	459551.50	2258863.48	Картометрический метод	0.1	-
145	459532.44	2258879.34	Картометрический метод	0.1	-
146	459512.44	2258894.91	Картометрический метод	0.1	-
147	459508.13	2258909.30	Картометрический метод	0.1	-
148	459516.99	2258930.78	Картометрический метод	0.1	-
149	459512.43	2258935.34	Картометрический метод	0.1	-
150	459495.65	2258950.21	Картометрический метод	0.1	-
151	459488.77	2258964.91	Картометрический метод	0.1	-
152	459489.00	2258965.02	Картометрический метод	0.1	-
153	459491.19	2258968.11	Картометрический метод	0.1	-
154	459488.88	2258983.33	Картометрический метод	0.1	-
155	459484.88	2258987.19	Картометрический метод	0.1	-
156	459478.44	2258987.41	Картометрический метод	0.1	-
157	459477.50	2258995.81	Картометрический метод	0.1	-
158	459464.94	2259001.67	Картометрический метод	0.1	-
159	459458.88	2259003.25	Картометрический метод	0.1	-
160	459451.69	2259006.97	Картометрический метод	0.1	-

Сведения о местоположении границ объекта ⁵					
1. Система координат: МСК-63					
2. Сведения о характерных точках границ объекта					
Обозначение характерных точек границ	Координаты, м		Метод определения координат характерной точки ⁶	Средняя квадратическая погрешность положения характерной точки (Мт), м	Описание ⁷ обозначения точки (при наличии)
	Х	У			
1	2	3	4	5	6
161	459445.25	2259008.58	Картометрический метод	0.1	-
162	459436.93	2259010.95	Картометрический метод	0.1	-
163	459435.51	2259012.13	Картометрический метод	0.1	-
164	459435.19	2259017.20	Картометрический метод	0.1	-
165	459426.38	2259027.89	Картометрический метод	0.1	-
166	459418.44	2259033.58	Картометрический метод	0.1	-
167	459413.13	2259038.00	Картометрический метод	0.1	-
168	459408.75	2259045.55	Картометрический метод	0.1	-
169	459403.19	2259049.67	Картометрический метод	0.1	-
170	459396.75	2259054.20	Картометрический метод	0.1	-
171	459391.06	2259055.45	Картометрический метод	0.1	-
172	459388.94	2259061.84	Картометрический метод	0.1	-
173	459384.69	2259067.06	Картометрический метод	0.1	-
174	459378.44	2259080.47	Картометрический метод	0.1	-
175	459374.50	2259086.09	Картометрический метод	0.1	-
176	459369.69	2259097.83	Картометрический метод	0.1	-
177	459362.13	2259106.31	Картометрический метод	0.1	-
178	459348.94	2259107.95	Картометрический метод	0.1	-
179	459343.46	2259111.51	Картометрический метод	0.1	-
180	459341.81	2259112.58	Картометрический метод	0.1	-
181	459341.65	2259121.44	Картометрический метод	0.1	-
182	459335.84	2259163.61	Картометрический метод	0.1	-
183	459321.13	2259267.63	Картометрический метод	0.1	-
184	459211.07	2259358.18	Картометрический метод	0.1	-
185	459159.78	2259400.37	Картометрический метод	0.1	-
186	458965.00	2259560.59	Картометрический метод	0.1	-
187	458934.20	2259493.66	Картометрический метод	0.1	-
188	458932.52	2259489.98	Картометрический метод	0.1	-
189	458923.02	2259469.37	Картометрический метод	0.1	-
190	458922.98	2259469.27	Картометрический метод	0.1	-
191	458917.38	2259457.11	Картометрический метод	0.1	-
192	459020.69	2259373.75	Картометрический метод	0.1	-
193	459022.63	2259367.11	Картометрический метод	0.1	-
194	459042.49	2259350.11	Картометрический метод	0.1	-
195	459070.67	2259329.23	Картометрический метод	0.1	-
196	459119.44	2259293.93	Картометрический метод	0.1	-
197	459139.91	2259273.31	Картометрический метод	0.1	-
198	459141.16	2259275.11	Картометрический метод	0.1	-
199	459167.53	2259253.98	Картометрический метод	0.1	-
200	459189.48	2259231.99	Картометрический метод	0.1	-
201	459197.18	2259241.15	Картометрический метод	0.1	-
202	459201.84	2259246.79	Картометрический метод	0.1	-
203	459231.51	2259227.04	Картометрический метод	0.1	-
204	459246.00	2259216.55	Картометрический метод	0.1	-
205	459250.75	2259206.47	Картометрический метод	0.1	-
206	459227.46	2259181.35	Картометрический метод	0.1	-
207	459234.14	2259173.08	Картометрический метод	0.1	-
208	459255.47	2259149.98	Картометрический метод	0.1	-
209	459274.31	2259133.90	Картометрический метод	0.1	-
210	459313.03	2259094.16	Картометрический метод	0.1	-
211	459313.56	2259093.72	Картометрический метод	0.1	-
212	459315.11	2259092.14	Картометрический метод	0.1	-
213	459326.13	2259104.26	Картометрический метод	0.1	-
214	459335.26	2259102.43	Картометрический метод	0.1	-
215	459337.31	2259101.91	Картометрический метод	0.1	-
216	459362.56	2259092.27	Картометрический метод	0.1	-
217	459368.44	2259079.30	Картометрический метод	0.1	-
218	459370.75	2259079.72	Картометрический метод	0.1	-
219	459374.81	2259072.92	Картометрический метод	0.1	-
220	459366.38	2259064.23	Картометрический метод	0.1	-
221	459361.81	2259054.95	Картометрический метод	0.1	-
222	459392.26	2259041.37	Картометрический метод	0.1	-
223	459393.02	2259042.63	Картометрический метод	0.1	-
224	459412.58	2259020.79	Картометрический метод	0.1	-
225	459438.06	2258992.70	Картометрический метод	0.1	-
226	459438.81	2258993.77	Картометрический метод	0.1	-
227	459455.75	2258994.44	Картометрический метод	0.1	-
228	459470.25	2258981.77	Картометрический метод	0.1	-
229	459475.56	2258957.38	Картометрический метод	0.1	-
230	459473.25	2258948.84	Картометрический метод	0.1	-
231	459466.88	2258937.88	Картометрический метод	0.1	-
232	459459.13	2258931.80	Картометрический метод	0.1	-
233	459453.95	2258931.75	Картометрический метод	0.1	-
234	459448.97	2258917.56	Картометрический метод	0.1	-
235	459439.33	2258920.23	Картометрический метод	0.1	-
236	459393.57	2258942.48	Картометрический метод	0.1	-
237	459364.50	2258961.23	Картометрический метод	0.1	-
238	459361.25	2258943.13	Картометрический метод	0.1	-
239	459344.38	2258937.45	Картометрический метод	0.1	-
240	459339.00	2258937.36	Картометрический метод	0.1	-

Сведения о местоположении границ объекта ⁵					
1. Система координат: МСК-63					
2. Сведения о характерных точках границ объекта					
Обозначение характерных точек границ	Координаты, м		Метод определения координат характерной точки ⁶	Средняя квадратическая погрешность положения характерной точки (Мт), м	Описание ⁷ обозначения точки (при наличии)
	Х	У			
1	2	3	4	5	6
241	459325.00	2258933.45	Картометрический метод	0.1	-
242	459308.80	2258941.79	Картометрический метод	0.1	-
243	459252.27	2258947.06	Картометрический метод	0.1	-
244	459251.38	2258944.94	Картометрический метод	0.1	-
245	459243.56	2258946.78	Картометрический метод	0.1	-
246	459243.50	2258949.55	Картометрический метод	0.1	-
247	459222.81	2258949.66	Картометрический метод	0.1	-
248	459214.59	2258953.86	Картометрический метод	0.1	-
249	459213.56	2258954.79	Картометрический метод	0.1	-
250	459205.43	2258948.96	Картометрический метод	0.1	-
251	459200.42	2258949.56	Картометрический метод	0.1	-
252	459199.19	2258950.41	Картометрический метод	0.1	-
253	459195.69	2258951.78	Картометрический метод	0.1	-
254	459192.63	2258952.20	Картометрический метод	0.1	-
255	459187.38	2258952.61	Картометрический метод	0.1	-
256	459183.63	2258952.28	Картометрический метод	0.1	-
257	459180.75	2258951.61	Картометрический метод	0.1	-
258	459178.75	2258950.42	Картометрический метод	0.1	-
259	459176.63	2258948.80	Картометрический метод	0.1	-
260	459174.38	2258946.42	Картометрический метод	0.1	-
261	459172.31	2258944.63	Картометрический метод	0.1	-
262	459170.63	2258944.00	Картометрический метод	0.1	-
263	459168.63	2258943.67	Картометрический метод	0.1	-
264	459165.25	2258944.14	Картометрический метод	0.1	-
265	459161.25	2258945.58	Картометрический метод	0.1	-
266	459133.63	2258946.08	Картометрический метод	0.1	-
267	459118.31	2258962.55	Картометрический метод	0.1	-
268	459080.94	2258957.69	Картометрический метод	0.1	-
269	459084.11	2258970.75	Картометрический метод	0.1	-
270	459047.49	2258978.54	Картометрический метод	0.1	-
271	459032.17	2259019.46	Картометрический метод	0.1	-
272	459032.05	2259019.54	Картометрический метод	0.1	-
273	458968.56	2259068.75	Картометрический метод	0.1	-
274	458949.91	2259093.31	Картометрический метод	0.1	-
275	458900.36	2259127.71	Картометрический метод	0.1	-
276	458853.36	2259160.34	Картометрический метод	0.1	-
277	458841.60	2259140.86	Картометрический метод	0.1	-
278	458793.26	2259171.86	Картометрический метод	0.1	-
279	458787.54	2259174.90	Картометрический метод	0.1	-
280	458786.75	2259173.19	Картометрический метод	0.1	-
281	458722.42	2259031.87	Картометрический метод	0.1	-
282	458721.48	2259029.82	Картометрический метод	0.1	-
283	458720.88	2259028.48	Картометрический метод	0.1	-
284	458718.06	2259022.31	Картометрический метод	0.1	-
285	458715.74	2259017.17	Картометрический метод	0.1	-
286	458814.62	2258990.41	Картометрический метод	0.1	-
287	458814.69	2258990.31	Картометрический метод	0.1	-
288	458830.75	2258985.98	Картометрический метод	0.1	-
289	458864.63	2258976.94	Картометрический метод	0.1	-
290	458869.29	2258978.16	Картометрический метод	0.1	-
291	458922.63	2258973.66	Картометрический метод	0.1	-
292	458938.02	2258970.67	Картометрический метод	0.1	-
293	458966.75	2258963.16	Картометрический метод	0.1	-
294	458969.81	2258948.30	Картометрический метод	0.1	-
295	459014.66	2258946.40	Картометрический метод	0.1	-
296	459015.75	2258943.34	Картометрический метод	0.1	-
297	459030.81	2258941.41	Картометрический метод	0.1	-
298	459056.50	2258939.73	Картометрический метод	0.1	-
299	459080.06	2258937.61	Картометрический метод	0.1	-
300	459106.06	2258947.03	Картометрический метод	0.1	-
301	459116.44	2258943.31	Картометрический метод	0.1	-
302	459146.75	2258935.89	Картометрический метод	0.1	-
303	459147.94	2258920.69	Картометрический метод	0.1	-
304	459153.89	2258920.22	Картометрический метод	0.1	-
305	459154.81	2258926.84	Картометрический метод	0.1	-
306	459155.88	2258932.69	Картометрический метод	0.1	-
307	459174.56	2258935.56	Картометрический метод	0.1	-
308	459193.25	2258939.56	Картометрический метод	0.1	-
309	459208.61	2258914.55	Картометрический метод	0.1	-
310	459208.08	2258912.51	Картометрический метод	0.1	-
311	459230.71	2258904.43	Картометрический метод	0.1	-
312	459243.73	2258899.79	Картометрический метод	0.1	-
313	459257.44	2258896.29	Картометрический метод	0.1	-
314	459260.16	2258926.82	Картометрический метод	0.1	-
315	459260.91	2258934.94	Картометрический метод	0.1	-
316	459265.88	2258935.00	Картометрический метод	0.1	-
317	459273.06	2258932.86	Картометрический метод	0.1	-
318	459280.56	2258932.89	Картометрический метод	0.1	-
319	459288.94	2258931.44	Картометрический метод	0.1	-
320	459295.13	2258928.77	Картометрический метод	0.1	-

Сведения о местоположении границ объекта ⁵					
1. Система координат: МСК-63					
2. Сведения о характерных точках границ объекта					
Обозначение характерных точек границ	Координаты, м		Метод определения координат характерной точки ⁶	Средняя квадратическая погрешность положения характерной точки (Мт), м	Описание ⁷ обозначения точки (при наличии)
	Х	У			
1	2	3	4	5	6
321	459298.00	2258927.63	Картометрический метод	0.1	-
322	459304.81	2258928.13	Картометрический метод	0.1	-
323	459316.44	2258928.66	Картометрический метод	0.1	-
324	459319.25	2258928.02	Картометрический метод	0.1	-
325	459323.19	2258925.55	Картометрический метод	0.1	-
326	459327.13	2258922.67	Картометрический метод	0.1	-
327	459335.13	2258920.38	Картометрический метод	0.1	-
328	459341.56	2258919.52	Картометрический метод	0.1	-
329	459346.63	2258921.97	Картометрический метод	0.1	-
330	459352.75	2258922.91	Картометрический метод	0.1	-
331	459354.00	2258922.27	Картометрический метод	0.1	-
332	459354.50	2258919.84	Картометрический метод	0.1	-
333	459353.81	2258917.50	Картометрический метод	0.1	-
334	459353.31	2258912.73	Картометрический метод	0.1	-
335	459353.81	2258909.53	Картометрический метод	0.1	-
336	459355.81	2258908.59	Картометрический метод	0.1	-
337	459358.69	2258908.30	Картометрический метод	0.1	-
338	459366.00	2258910.03	Картометрический метод	0.1	-
339	459371.94	2258911.94	Картометрический метод	0.1	-
340	459374.50	2258915.00	Картометрический метод	0.1	-
341	459375.25	2258918.36	Картометрический метод	0.1	-
342	459378.63	2258921.03	Картометрический метод	0.1	-
343	459379.45	2258921.16	Картометрический метод	0.1	-
344	459382.11	2258921.10	Картометрический метод	0.1	-
345	459383.88	2258920.69	Картометрический метод	0.1	-
346	459386.00	2258919.23	Картометрический метод	0.1	-
347	459386.25	2258916.81	Картометрический метод	0.1	-
348	459386.19	2258910.81	Картометрический метод	0.1	-
349	459387.19	2258908.44	Картометрический метод	0.1	-
350	459390.38	2258906.31	Картометрический метод	0.1	-
351	459394.44	2258906.28	Картометрический метод	0.1	-
352	459397.81	2258908.80	Картометрический метод	0.1	-
353	459402.25	2258912.75	Картометрический метод	0.1	-
354	459402.56	2258914.16	Картометрический метод	0.1	-
355	459419.22	2258911.49	Картометрический метод	0.1	-
356	459418.50	2258909.75	Картометрический метод	0.1	-
357	459444.94	2258907.36	Картометрический метод	0.1	-
358	459463.00	2258897.80	Картометрический метод	0.1	-
359	459474.56	2258901.48	Картометрический метод	0.1	-
360	459482.88	2258890.25	Картометрический метод	0.1	-
361	459489.88	2258889.91	Картометрический метод	0.1	-
362	459494.75	2258880.81	Картометрический метод	0.1	-
363	459507.71	2258874.16	Картометрический метод	0.1	-
364	459507.76	2258870.18	Картометрический метод	0.1	-
365	459500.93	2258850.58	Картометрический метод	0.1	-
366	459550.94	2258821.31	Картометрический метод	0.1	-
367	459553.31	2258825.06	Картометрический метод	0.1	-
368	459580.36	2258809.18	Картометрический метод	0.1	-
369	459598.69	2258797.78	Картометрический метод	0.1	-
370	459612.56	2258793.88	Картометрический метод	0.1	-
371	459623.56	2258783.73	Картометрический метод	0.1	-
372	459673.75	2258794.92	Картометрический метод	0.1	-
373	459685.63	2258788.45	Картометрический метод	0.1	-
374	459695.94	2258795.55	Картометрический метод	0.1	-
375	459721.81	2258787.30	Картометрический метод	0.1	-
376	459715.31	2258771.17	Картометрический метод	0.1	-
377	459737.50	2258761.13	Картометрический метод	0.1	-
378	459768.50	2258752.98	Картометрический метод	0.1	-
379	459770.25	2258754.02	Картометрический метод	0.1	-
380	459796.00	2258743.39	Картометрический метод	0.1	-
381	459799.31	2258743.47	Картометрический метод	0.1	-
382	459801.94	2258740.94	Картометрический метод	0.1	-
383	459806.63	2258738.14	Картометрический метод	0.1	-
384	459810.06	2258737.83	Картометрический метод	0.1	-
385	459814.75	2258738.88	Картометрический метод	0.1	-
386	459816.94	2258740.25	Картометрический метод	0.1	-
387	459820.56	2258740.95	Картометрический метод	0.1	-
388	459823.31	2258740.72	Картометрический метод	0.1	-
389	459825.19	2258740.22	Картометрический метод	0.1	-
390	459826.25	2258738.19	Картометрический метод	0.1	-
391	459827.69	2258734.80	Картометрический метод	0.1	-
392	459828.13	2258733.94	Картометрический метод	0.1	-
393	459855.50	2258724.57	Картометрический метод	0.1	-
394	459865.38	2258724.89	Картометрический метод	0.1	-
395	459880.00	2258727.70	Картометрический метод	0.1	-
396	459891.13	2258719.00	Картометрический метод	0.1	-
397	459891.35	2258712.97	Картометрический метод	0.1	-
398	459917.56	2258702.23	Картометрический метод	0.1	-
399	459941.28	2258692.52	Картометрический метод	0.1	-
400	459944.50	2258691.08	Картометрический метод	0.1	-

Сведения о местоположении границ объекта ⁵					
1. Система координат: МСК-63					
2. Сведения о характерных точках границ объекта					
Обозначение характерных точек границ	Координаты, м		Метод определения координат характерной точки ⁶	Средняя квадратическая погрешность положения характерной точки (Мт), м	Описание ⁷ обозначения точки (при наличии)
	Х	У			
1	2	3	4	5	6
401	459945.59	2258691.00	Картометрический метод	0.1	-
402	459964.13	2258692.87	Картометрический метод	0.1	-
403	459988.31	2258679.56	Картометрический метод	0.1	-
404	459992.06	2258672.86	Картометрический метод	0.1	-
405	460004.38	2258651.09	Картометрический метод	0.1	-
406	460006.63	2258642.45	Картометрический метод	0.1	-
407	460005.18	2258636.40	Картометрический метод	0.1	-
408	460008.30	2258634.49	Картометрический метод	0.1	-
409	460035.44	2258630.34	Картометрический метод	0.1	-
410	460053.31	2258625.78	Картометрический метод	0.1	-
411	460062.06	2258614.27	Картометрический метод	0.1	-
412	460063.44	2258615.00	Картометрический метод	0.1	-
413	460065.44	2258614.67	Картометрический метод	0.1	-
414	460066.81	2258613.83	Картометрический метод	0.1	-
415	460068.81	2258611.39	Картометрический метод	0.1	-
416	460077.17	2258611.06	Картометрический метод	0.1	-
417	460102.96	2258610.48	Картометрический метод	0.1	-
418	460135.14	2258604.17	Картометрический метод	0.1	-
419	460130.37	2258595.93	Картометрический метод	0.1	-
420	460162.44	2258583.98	Картометрический метод	0.1	-
421	460167.88	2258593.02	Картометрический метод	0.1	-
422	460192.38	2258585.36	Картометрический метод	0.1	-
423	460203.05	2258574.63	Картометрический метод	0.1	-
424	460179.81	2258541.00	Картометрический метод	0.1	-
425	460193.02	2258533.88	Картометрический метод	0.1	-
426	460254.76	2258500.12	Картометрический метод	0.1	-
427	460250.05	2258473.04	Картометрический метод	0.1	-
428	460178.30	2258464.54	Картометрический метод	0.1	-
429	460178.18	2258421.51	Картометрический метод	0.1	-
430	460191.93	2258434.79	Картометрический метод	0.1	-
431	460212.76	2258439.87	Картометрический метод	0.1	-
432	460213.05	2258432.67	Картометрический метод	0.1	-
433	460248.08	2258432.97	Картометрический метод	0.1	-
434	460249.38	2258453.38	Картометрический метод	0.1	-
435	460251.00	2258456.35	Картометрический метод	0.1	-
436	460282.77	2258455.04	Картометрический метод	0.1	-
437	460282.26	2258452.48	Картометрический метод	0.1	-
438	460317.00	2258448.73	Картометрический метод	0.1	-
439	460316.52	2258443.71	Картометрический метод	0.1	-
440	460335.69	2258440.59	Картометрический метод	0.1	-
441	460354.79	2258432.93	Картометрический метод	0.1	-
442	460352.55	2258414.98	Картометрический метод	0.1	-
443	460360.05	2258410.83	Картометрический метод	0.1	-
444	460372.44	2258406.72	Картометрический метод	0.1	-
445	460385.31	2258407.52	Картометрический метод	0.1	-
446	460391.00	2258406.92	Картометрический метод	0.1	-
447	460396.50	2258404.89	Картометрический метод	0.1	-
448	460400.19	2258401.41	Картометрический метод	0.1	-
449	460401.80	2258395.57	Картометрический метод	0.1	-
450	460407.50	2258393.45	Картометрический метод	0.1	-
451	460413.08	2258393.94	Картометрический метод	0.1	-
452	460413.58	2258394.06	Картометрический метод	0.1	-
453	460421.12	2258396.26	Картометрический метод	0.1	-
454	460439.44	2258394.70	Картометрический метод	0.1	-
455	460458.63	2258391.09	Картометрический метод	0.1	-
456	460463.93	2258381.19	Картометрический метод	0.1	-
457	460477.09	2258362.45	Картометрический метод	0.1	-
458	460496.04	2258354.95	Картометрический метод	0.1	-
459	460527.50	2258347.48	Картометрический метод	0.1	-
460	460527.56	2258344.41	Картометрический метод	0.1	-
461	460556.63	2258342.89	Картометрический метод	0.1	-
462	460561.94	2258334.98	Картометрический метод	0.1	-
463	460571.00	2258333.77	Картометрический метод	0.1	-
464	460577.78	2258333.16	Картометрический метод	0.1	-
465	460577.99	2258330.60	Картометрический метод	0.1	-
466	460585.83	2258360.80	Картометрический метод	0.1	-
467	460595.06	2258365.31	Картометрический метод	0.1	-
468	460604.50	2258366.87	Картометрический метод	0.1	-
469	460622.56	2258367.16	Картометрический метод	0.1	-
470	460629.81	2258365.95	Картометрический метод	0.1	-
471	460637.75	2258359.05	Картометрический метод	0.1	-
472	460657.81	2258351.00	Картометрический метод	0.1	-
473	460685.19	2258344.30	Картометрический метод	0.1	-
474	460683.63	2258330.63	Картометрический метод	0.1	-
475	460708.63	2258335.63	Картометрический метод	0.1	-
476	460729.81	2258336.94	Картометрический метод	0.1	-
477	460761.31	2258316.47	Картометрический метод	0.1	-
478	460797.25	2258303.50	Картометрический метод	0.1	-
479	460829.25	2258308.13	Картометрический метод	0.1	-
480	460853.06	2258305.86	Картометрический метод	0.1	-

Сведения о местоположении границ объекта ⁵					
1. Система координат: МСК-63					
2. Сведения о характерных точках границ объекта					
Обозначение характерных точек границ	Координаты, м		Метод определения координат характерной точки ⁶	Средняя квадратическая погрешность положения характерной точки (Мт), м	Описание ⁷ обозначения точки (при наличии)
	Х	У			
1	2	3	4	5	6
481	460846.63	2258289.36	Картометрический метод	0.1	-
1	460857.92	2258283.83	Картометрический метод	0.1	-
482	459741.32	2257615.72	Картометрический метод	0.1	-
483	459920.50	2257628.39	Картометрический метод	0.1	-
484	459949.56	2257639.31	Картометрический метод	0.1	-
485	460015.82	2257678.09	Картометрический метод	0.1	-
486	460076.94	2257698.64	Картометрический метод	0.1	-
487	460134.38	2257693.27	Картометрический метод	0.1	-
488	460298.24	2257677.86	Картометрический метод	0.1	-
489	460304.18	2257677.30	Картометрический метод	0.1	-
490	460310.45	2257676.71	Картометрический метод	0.1	-
491	460332.56	2257674.63	Картометрический метод	0.1	-
492	460358.30	2257672.21	Картометрический метод	0.1	-
493	460374.31	2257690.61	Картометрический метод	0.1	-
494	460389.56	2257699.96	Картометрический метод	0.1	-
495	460403.90	2257710.63	Картометрический метод	0.1	-
496	460416.60	2257721.97	Картометрический метод	0.1	-
497	460343.19	2257734.36	Картометрический метод	0.1	-
498	460108.03	2257748.67	Картометрический метод	0.1	-
499	460091.68	2257749.75	Картометрический метод	0.1	-
500	460085.85	2257768.09	Картометрический метод	0.1	-
501	460010.92	2257745.95	Картометрический метод	0.1	-
502	459853.71	2257676.08	Картометрический метод	0.1	-
503	459767.87	2257675.97	Картометрический метод	0.1	-
504	459746.80	2257659.27	Картометрический метод	0.1	-
505	459746.56	2257659.28	Картометрический метод	0.1	-
506	459745.13	2257659.89	Картометрический метод	0.1	-
507	459743.25	2257661.69	Картометрический метод	0.1	-
508	459742.19	2257662.88	Картометрический метод	0.1	-
509	459741.19	2257663.09	Картометрический метод	0.1	-
510	459740.06	2257662.97	Картометрический метод	0.1	-
511	459738.06	2257661.80	Картометрический метод	0.1	-
512	459737.38	2257661.02	Картометрический метод	0.1	-
513	459736.25	2257659.22	Картометрический метод	0.1	-
514	459735.25	2257657.50	Картометрический метод	0.1	-
515	459733.75	2257655.95	Картометрический метод	0.1	-
516	459732.31	2257655.22	Картометрический метод	0.1	-
517	459730.63	2257655.22	Картометрический метод	0.1	-
518	459729.94	2257655.39	Картометрический метод	0.1	-
519	459729.25	2257656.92	Картометрический метод	0.1	-
520	459728.94	2257659.31	Картометрический метод	0.1	-
521	459727.38	2257660.81	Картометрический метод	0.1	-
522	459726.00	2257660.94	Картометрический метод	0.1	-
523	459724.19	2257660.89	Картометрический метод	0.1	-
524	459721.06	2257660.75	Картометрический метод	0.1	-
525	459720.31	2257660.28	Картометрический метод	0.1	-
526	459719.44	2257659.67	Картометрический метод	0.1	-
527	459718.50	2257659.50	Картометрический метод	0.1	-
528	459717.25	2257659.58	Картометрический метод	0.1	-
529	459715.44	2257660.05	Картометрический метод	0.1	-
530	459712.63	2257661.63	Картометрический метод	0.1	-
531	459711.56	2257662.36	Картометрический метод	0.1	-
532	459709.81	2257664.78	Картометрический метод	0.1	-
533	459708.56	2257666.97	Картометрический метод	0.1	-
534	459706.19	2257669.05	Картометрический метод	0.1	-
535	459704.25	2257670.42	Картометрический метод	0.1	-
536	459701.75	2257670.80	Картометрический метод	0.1	-
537	459700.31	2257670.92	Картометрический метод	0.1	-
538	459697.19	2257670.95	Картометрический метод	0.1	-
539	459694.44	2257670.64	Картометрический метод	0.1	-
540	459692.19	2257670.25	Картометрический метод	0.1	-
541	459691.51	2257670.17	Картометрический метод	0.1	-
542	459692.14	2257665.22	Картометрический метод	0.1	-
543	459669.94	2257664.87	Картометрический метод	0.1	-
544	459669.76	2257664.88	Картометрический метод	0.1	-
545	459670.00	2257662.82	Картометрический метод	0.1	-
546	459629.74	2257664.18	Картометрический метод	0.1	-
547	459629.50	2257666.32	Картометрический метод	0.1	-
548	459621.13	2257667.06	Картометрический метод	0.1	-
549	459616.38	2257668.61	Картометрический метод	0.1	-
550	459612.69	2257668.83	Картометрический метод	0.1	-
551	459609.13	2257668.36	Картометрический метод	0.1	-
552	459605.81	2257666.70	Картометрический метод	0.1	-
553	459603.31	2257663.48	Картометрический метод	0.1	-
554	459600.25	2257659.00	Картометрический метод	0.1	-
555	459597.81	2257658.50	Картометрический метод	0.1	-
556	459594.25	2257658.55	Картометрический метод	0.1	-
557	459591.44	2257660.17	Картометрический метод	0.1	-
558	459592.31	2257663.84	Картометрический метод	0.1	-

Сведения о местоположении границ объекта ⁵					
1. Система координат: МСК-63					
2. Сведения о характерных точках границ объекта					
Обозначение характерных точек границ	Координаты, м		Метод определения координат характерной точки ⁶	Средняя квадратическая погрешность положения характерной точки (Мт), м	Описание ⁷ обозначения точки (при наличии)
	Х	У			
1	2	3	4	5	6
559	459592.44	2257666.28	Картометрический метод	0.1	-
560	459592.06	2257668.41	Картометрический метод	0.1	-
561	459590.00	2257670.09	Картометрический метод	0.1	-
562	459587.13	2257671.00	Картометрический метод	0.1	-
563	459586.75	2257671.77	Картометрический метод	0.1	-
564	459586.69	2257673.30	Картометрический метод	0.1	-
565	459587.50	2257676.89	Картометрический метод	0.1	-
566	459582.44	2257679.00	Картометрический метод	0.1	-
567	459579.64	2257678.88	Картометрический метод	0.1	-
568	459557.81	2257634.37	Картометрический метод	0.1	-
569	459568.78	2257634.78	Картометрический метод	0.1	-
570	459597.45	2257635.84	Картометрический метод	0.1	-
571	459673.63	2257638.66	Картометрический метод	0.1	-
482	459741.32	2257615.72	Картометрический метод	0.1	-
572	459759.07	2258456.72	Картометрический метод	0.1	-
573	459761.22	2258464.11	Картометрический метод	0.1	-
574	459801.15	2258512.52	Картометрический метод	0.1	-
575	459811.31	2258540.54	Картометрический метод	0.1	-
576	459826.75	2258577.64	Картометрический метод	0.1	-
577	459832.81	2258591.76	Картометрический метод	0.1	-
578	459782.46	2258613.26	Картометрический метод	0.1	-
579	459781.83	2258613.52	Картометрический метод	0.1	-
580	459771.69	2258589.67	Картометрический метод	0.1	-
581	459760.11	2258591.08	Картометрический метод	0.1	-
582	459751.06	2258592.23	Картометрический метод	0.1	-
583	459745.53	2258576.28	Картометрический метод	0.1	-
584	459731.60	2258536.35	Картометрический метод	0.1	-
585	459730.83	2258531.74	Картометрический метод	0.1	-
586	459754.24	2258522.14	Картометрический метод	0.1	-
587	459766.30	2258513.01	Картометрический метод	0.1	-
588	459763.21	2258495.58	Картометрический метод	0.1	-
589	459770.80	2258493.66	Картометрический метод	0.1	-
590	459769.00	2258488.34	Картометрический метод	0.1	-
591	459760.19	2258464.24	Картометрический метод	0.1	-
592	459757.45	2258456.74	Картометрический метод	0.1	-
572	459759.07	2258456.72	Картометрический метод	0.1	-
593	460783.32	2257460.82	Картометрический метод	0.1	-
594	460832.50	2257559.44	Картометрический метод	0.1	-
595	460892.78	2257619.85	Картометрический метод	0.1	-
596	461021.17	2257608.58	Картометрический метод	0.1	-
597	461064.88	2257604.74	Картометрический метод	0.1	-
598	461073.64	2257603.98	Картометрический метод	0.1	-
599	461083.50	2257607.59	Картометрический метод	0.1	-
600	461086.63	2257608.72	Картометрический метод	0.1	-
601	461094.19	2257611.46	Картометрический метод	0.1	-
602	461207.50	2257652.55	Картометрический метод	0.1	-
603	461207.50	2257653.90	Картометрический метод	0.1	-
604	461207.50	2257655.26	Картометрический метод	0.1	-
605	461207.44	2257672.24	Картометрический метод	0.1	-
606	461207.44	2257672.69	Картометрический метод	0.1	-
607	461207.45	2257674.30	Картометрический метод	0.1	-
608	461207.45	2257674.35	Картометрический метод	0.1	-
609	460903.34	2257683.55	Картометрический метод	0.1	-
610	460772.38	2257526.65	Картометрический метод	0.1	-
593	460783.32	2257460.82	Картометрический метод	0.1	-
611	461021.51	2257614.71	Картометрический метод	0.1	-
612	461020.02	2257619.38	Картометрический метод	0.1	-
613	461024.69	2257620.88	Картометрический метод	0.1	-
614	461026.18	2257616.20	Картометрический метод	0.1	-
611	461021.51	2257614.71	Картометрический метод	0.1	-
615	461067.58	2257610.03	Картометрический метод	0.1	-
616	461067.59	2257611.03	Картометрический метод	0.1	-
617	461068.59	2257611.04	Картометрический метод	0.1	-
618	461068.58	2257610.04	Картометрический метод	0.1	-
615	461067.58	2257610.03	Картометрический метод	0.1	-
619	460866.25	2257608.97	Картометрический метод	0.1	-
620	460866.18	2257611.32	Картометрический метод	0.1	-
621	460868.54	2257611.39	Картометрический метод	0.1	-
622	460868.60	2257609.04	Картометрический метод	0.1	-
619	460866.25	2257608.97	Картометрический метод	0.1	-
623	461353.07	2258020.45	Картометрический метод	0.1	-
624	461361.63	2258027.39	Картометрический метод	0.1	-
625	461377.75	2258162.30	Картометрический метод	0.1	-
626	461378.36	2258164.26	Картометрический метод	0.1	-

Сведения о местоположении границ объекта ⁵					
1. Система координат: МСК-63					
2. Сведения о характерных точках границ объекта					
Обозначение характерных точек границ	Координаты, м		Метод определения координат характерной точки ⁶	Средняя квадрати- ческая погрешность положения характерной точки (Мг), м	Описание ⁷ обозначения точки на местности (при наличии)
	X	Y			
1	2	3	4	5	6
627	461379.99	2258169.52	Картометрический метод	0.1	-
628	461272.78	2258187.24	Картометрический метод	0.1	-
629	461205.34	2258092.08	Картометрический метод	0.1	-
623	461353.07	2258020.45	Картометрический метод	0.1	-
630	459977.87	2258721.00	Картометрический метод	0.1	-
631	460030.65	2258771.92	Картометрический метод	0.1	-
632	460095.65	2258829.16	Картометрический метод	0.1	-
633	460034.61	2258908.65	Картометрический метод	0.1	-
634	459964.56	2258846.54	Картометрический метод	0.1	-
635	459900.62	2258785.44	Картометрический метод	0.1	-
630	459977.87	2258721.00	Картометрический метод	0.1	-

Раздел 3

Сведения о местоположении изменённых (уточнённых) границ объекта⁸

1. Система координат _____ –

2. Сведения о характерных точках границ объекта

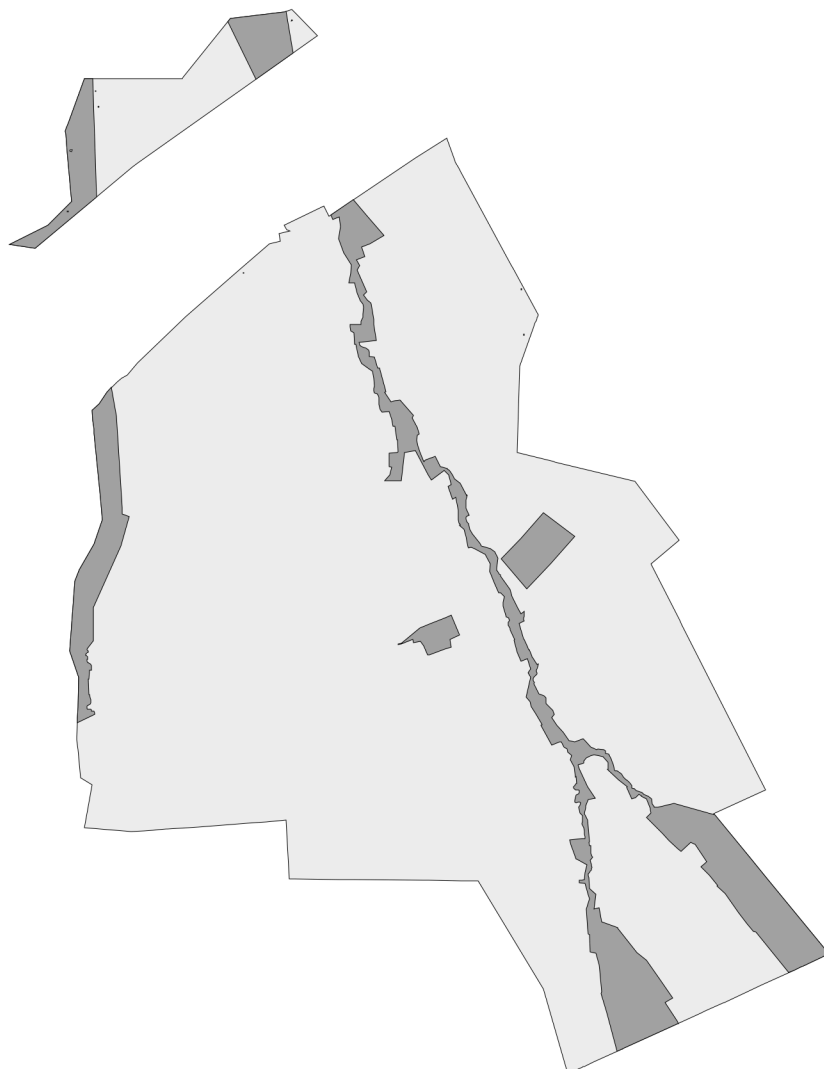
Обозначение характерных точек границ	Существующие координаты, м		Изменённые (уточнённые) координаты, м		Метод определения координат характерной точки	Средняя квадратиче- ская погреш- ность положе- ния характерн ой точки (Mt), м	Описание обозначения точки на местности (при наличии)
	X	Y	X	Y			
1	2	3	4	5	6	7	8
–							
					-	-	-

3. Сведения о характерных точках части (частей) границы объекта

Обозначение характерных точек границ	Существующие координаты, м		Изменённые (уточнённые) координаты, м		Метод определения координат характерной точки	Средняя квадратиче- ская погреш- ность положе- ния характерн ой точки (Mt), м	Описание обозначения точки на местности (при наличии)
	X	Y	X	Y			
1	2	3	4	5	6	7	8
Часть № -							
					-	-	-

Раздел 4

План границ объекта⁹



Масштаб: в 1 см - 194 м

Территориальная зона Р1

Используемые условные знаки и обозначения:



Граница населенного пункта



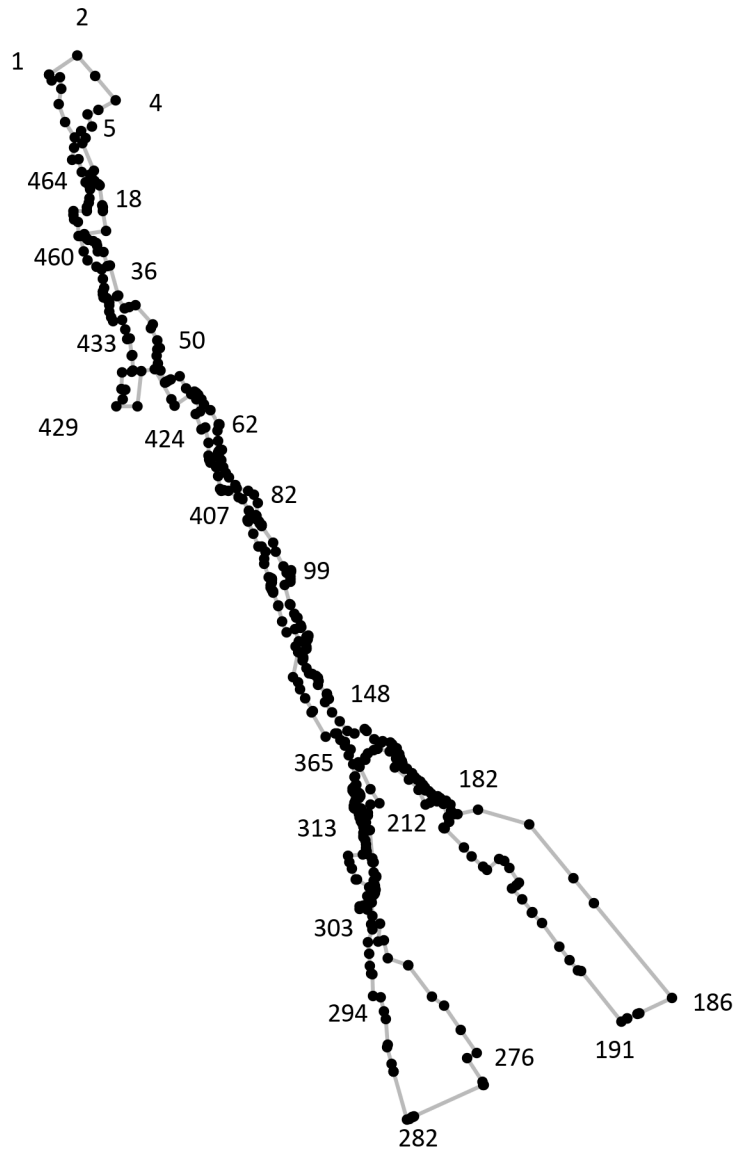
Граница территориальной зоны

Подпись _____ Дата « ___ » _____ 20__ г.

Место для оттиска печати лица, составившего описание местоположения границ объекта

Раздел 4

План границ объекта⁹



Масштаб: в 1 см - 155 м

Территориальная зона Р1, часть 1

Используемые условные знаки и обозначения:



Граница территориальной зоны



Поворотная точка

13

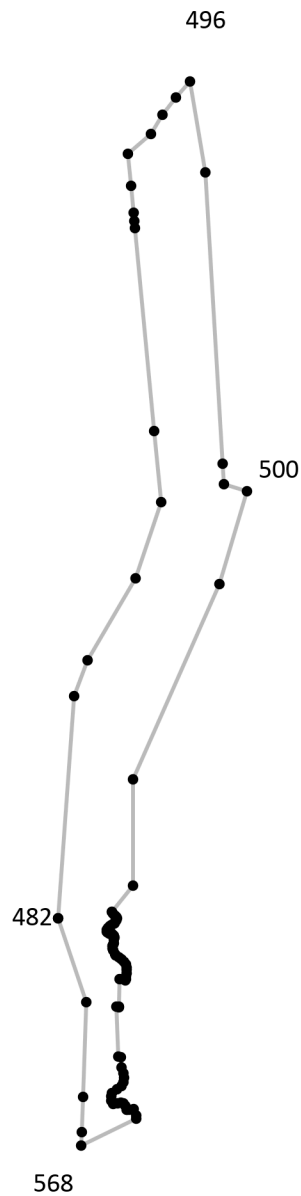
Подпись точки

Подпись _____ Дата «__» _____ 20__ г.

Место для оттиска печати лица, составившего описание местоположения границ объекта

Раздел 4

План границ объекта⁹



Масштаб: в 1 см - 61 м

Территориальная зона Р1, часть 2

Используемые условные знаки и обозначения:



Граница территориальной зоны



Поворотная точка

13

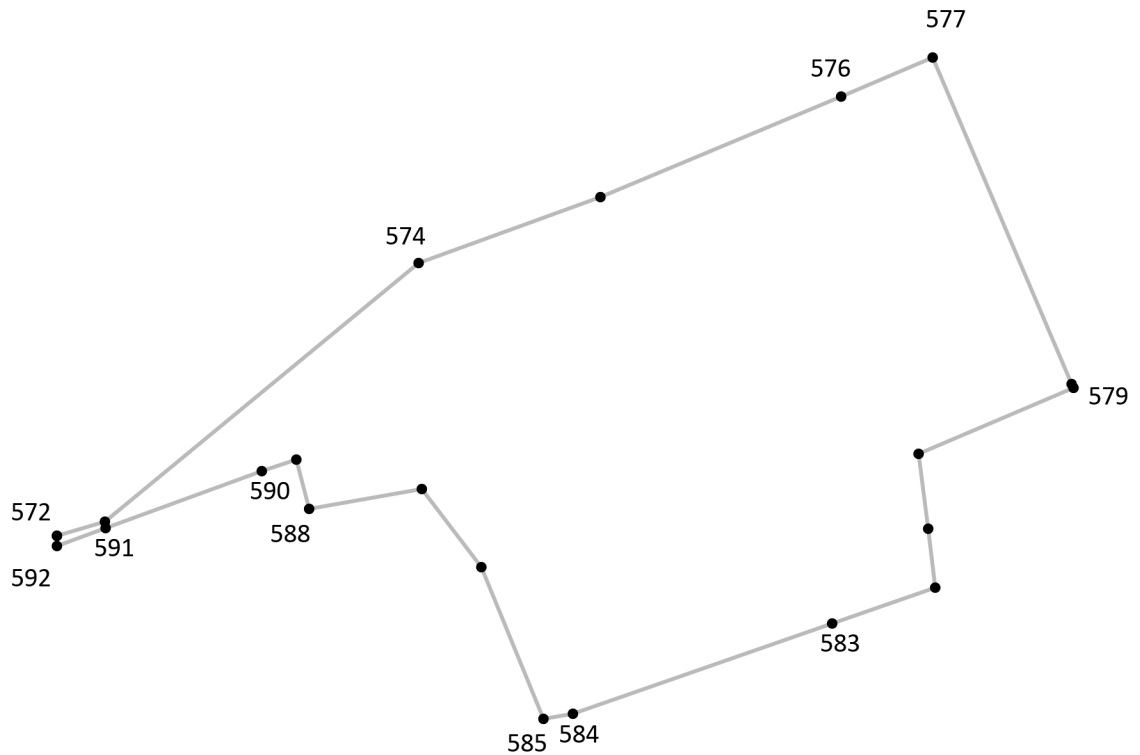
Подпись точки

Подпись _____ Дата « ___ » _____ 20__ г.

Место для оттиска печати лица, составившего описание местоположения границ объекта

Раздел 4

План границ объекта⁹



Масштаб: в 1 см - 12 м

Территориальная зона Р1, часть 3

Используемые условные знаки и обозначения:



Граница территориальной зоны



Поворотная точка

13

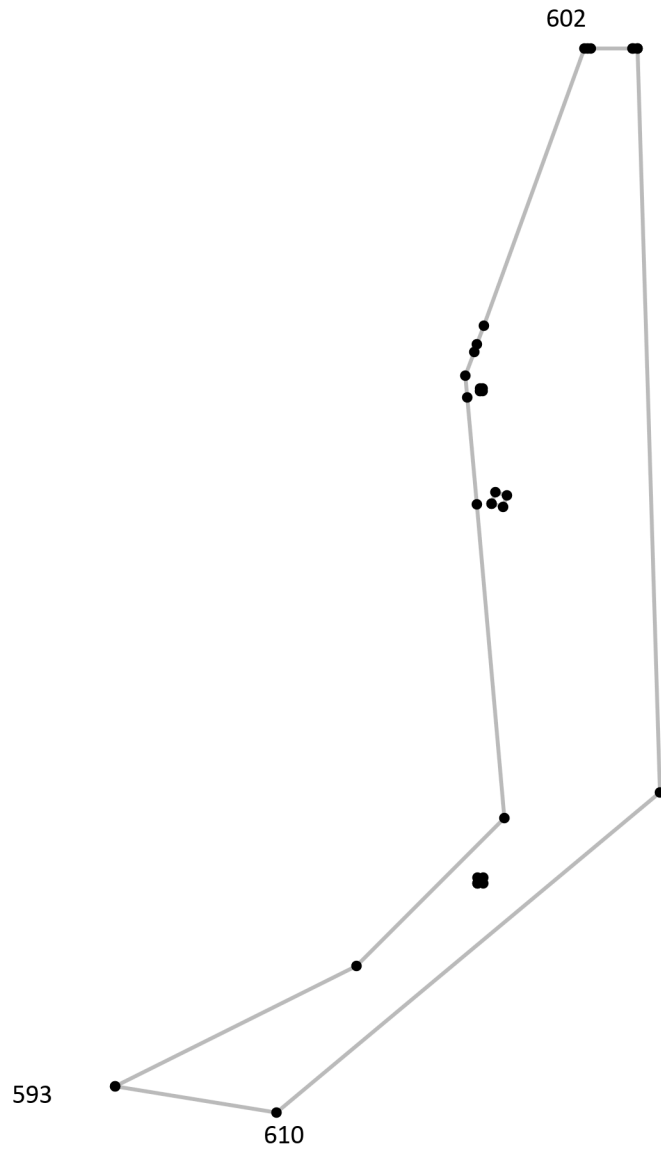
Подпись точки

Подпись _____ Дата «__» _____ 20__ г.

Место для оттиска печати лица, составившего описание местоположения границ объекта

Раздел 4

План границ объекта⁹



Масштаб: в 1 см - 31 м

Территориальная зона Р1, часть 4

Используемые условные знаки и обозначения:



Граница территориальной зоны



Поворотная точка

13

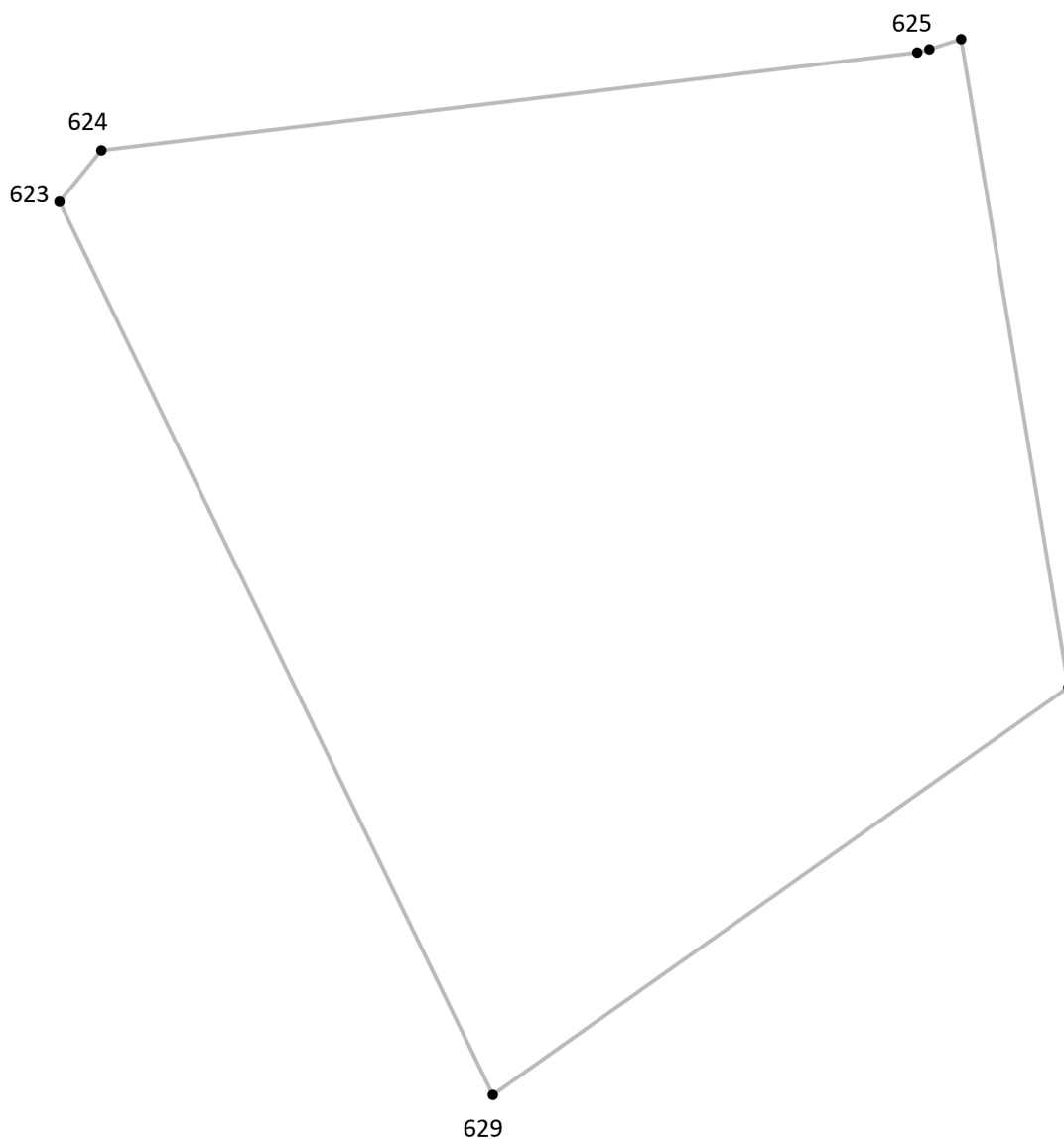
Подпись точки

Подпись _____ Дата « ___ » _____ 20__ г.

Место для оттиска печати лица, составившего описание местоположения границ объекта

Раздел 4

План границ объекта⁹



Масштаб: в 1 см - 12 м

Территориальная зона Р1, часть 5

Используемые условные знаки и обозначения:



Граница территориальной зоны



Поворотная точка

13

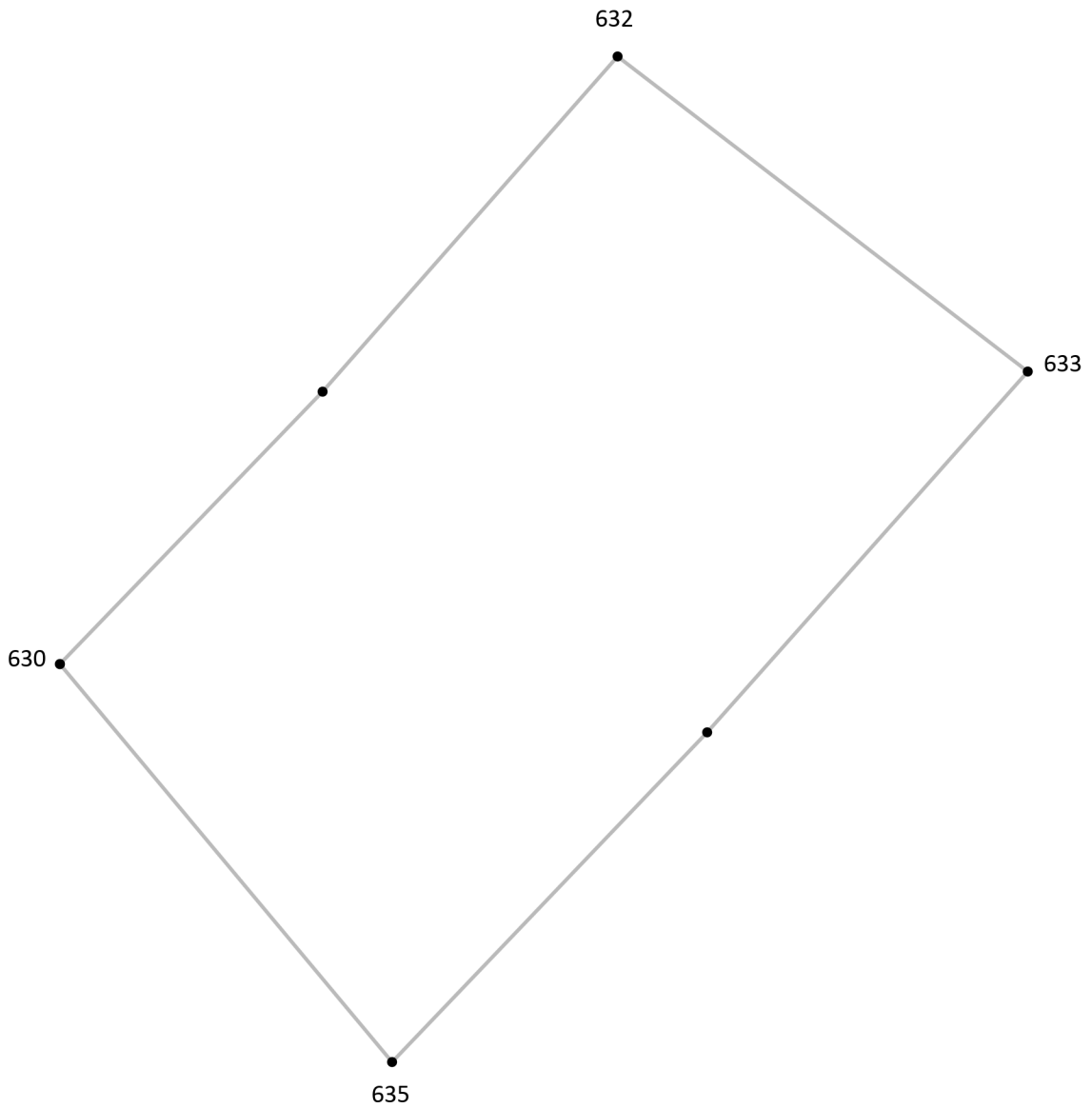
Подпись точки

Подпись _____ Дата « ___ » _____ 20__ г.

Место для оттиска печати лица, составившего описание местоположения границ объекта

Раздел 4

План границ объекта⁹



Масштаб: в 1 см - 14 м

Территориальная зона Р1, часть 6

Используемые условные знаки и обозначения:



Граница территориальной зоны



Поворотная точка

13

Подпись точки

Подпись _____ Дата « ___ » _____ 20__ г.

Место для оттиска печати лица, составившего описание местоположения границ объекта

¹ Графическое описание местоположения границ населенных пунктов, территориальных зон, особо охраняемых природных территорий и зон с особыми условиями использования территории (далее - Описание местоположения границ) составляется по результатам работ по определению координат характерных точек границ населенных пунктов, территориальных зон, особо охраняемых природных территорий и зон с особыми условиями использования территории либо части (частей) таких границ.

Описание местоположения границ составляется с использованием сведений Единого государственного реестра недвижимости, Единой электронной картографической основы, картографического материала, материалов дистанционного зондирования (далее - картографическая основа), а также по данным измерений, полученных на местности.

² В строке «Местоположение объекта» раздела «Сведения об объекте» приводится описание расположения объекта с указанием наименования субъекта Российской Федерации, муниципального образования, населенного пункта.

³ В строке «Площадь объекта +/- величина погрешности определения площади (P +/- Дельта P)» раздела «Сведения об объекте» указываются площадь объекта и предельно допустимая погрешность определения такой площади, если определение площади объекта предусмотрено соответствующим договором подряда, заключаемым между заказчиком и исполнителем работ по определению местоположения объекта.

Площадь объекта указывается в квадратных метрах с округлением до 1 кв. метра.

⁴ В строке «Иные характеристики объекта» раздела «Сведения об объекте» указываются иные характеристики объекта (при необходимости).

⁵ В разделе «Сведения о местоположении границ объекта» указываются:
система координат, используемая для ведения Единого государственного реестра недвижимости, в том числе номера соответствующих зон картографической проекции;
сведения о характерных точках границ объекта;
сведения о характерных точках части (частей) границы объекта.

Для обозначения характерных точек границ объекта используются арабские цифры. Для всех характерных точек границ объекта работ либо частей таких границ применяется сквозная нумерация.

Список характерных точек границ объекта в реквизитах «Сведения о характерных точках границ объекта» и «Сведения о характерных точках части (частей) границы объекта» должен завершаться номером начальной точки в случае, если такие границы представлены в виде замкнутого контура.

Реквизит «Сведения о характерных точках части (частей) границы объекта» заполняется в случае подготовки описания местоположения части (частей) границы объекта и (или) местоположения границ частей объекта, если законодательством Российской Федерации допускается описание местоположения границы в виде отдельных ее участков или описание границ частей объекта, в том числе в отношении территорий (подзон). В этом случае реквизит «Сведения о характерных точках границ объекта» не заполняется.

В реквизите «Сведения о характерных точках части (частей) границы объекта» границы частей объектов представляются в виде замкнутого контура.

Значения координат характерных точек границ объекта приводятся в метрах с округлением до 0,01 метра в указанной системе координат.

⁶ В зависимости от примененных при выполнении работ методов определения координат характерных точек границ объекта в графе «Метод определения координат характерной точки» реквизита «Сведения о характерных точках границ объекта» указываются:

геодезический метод (метод триангуляции, полигонометрии, трилатерации, метод прямых, обратных или комбинированных засечек и иные геодезические методы);
метод спутниковых геодезических измерений (определений);
фотограмметрический метод;
картометрический метод.

⁷ Графа «Описание обозначения точки на местности (при наличии)» реквизита «Сведения о характерных точках границ объекта» заполняется в случае, если характерная точка обозначена на местности специальным информационным знаком. В остальных случаях в графе проставляется прочерк.

⁸ Требования к заполнению раздела «Сведения о местоположении измененных (уточненных) границ объекта» аналогичны требованиям к заполнению раздела «Сведения о местоположении границ объекта».

Раздел «Сведения о местоположении измененных (уточненных) границ объекта» заполняется в случае, если сведения о местоположении изменяемых (уточняемых) границ объекта были внесены в Единый государственный реестр недвижимости.

⁹ План границ объекта оформляется в масштабе, обеспечивающем читаемость местоположения границ объекта, с отображением характерных точек границ объекта, читаемых в таком масштабе.

План границ объекта оформляется в виде, совмещенном с картографической основой.

На плане границ объекта отображаются:

границы объекта (читаемые в выбранном масштабе характерные точки и части границ);
установленные границы административно-территориальных образований;
границы природных объектов и (или) объектов искусственного происхождения (если местоположение отдельных частей границ объекта определено через местоположение указанных объектов);
необходимые обозначения;
используемые условные знаки;
выбранный масштаб.